



Rapport Veldsterktemeting

Gemeente meting: Voorst

Plaats meting: Voorst

Datum meting: 19 juni 2019



Alle rechten voorbehouden, Agentschap Telecom 2019

Inhoud

1. Algemene gegevens	3
2. Gegevens antenne (indien van toepassing)	3
3. Meetgegevens	3
4. Verrichte metingen	4
5. Meting	5
5.1 Breedband meting	5
5.2 Selectieve meting	6
Bijlagen	7
Bijlage 1	7
Bijlage 2	7

1. Algemene gegevens

Soort meting:	Steekproef
Aanleiding meting:	Verzoek Antennebureau
Datum meting:	19 juni 2019
Plaats meting:	Voorst
Adres meting:	Wilhelminaweg thv. het Pannenkoekenhuis
Coördinaten meting:	Decimaal: N 52.17298, E 6.14240 Rijksdriehoek : X 206660, Y 465250
Locatie – omgeving:	Outdoor
Datum rapport:	24 juni 2019
Opmerking:	Vanaf de meetlocatie zijn geen telecom antennes waargenomen

2. Gegevens antenne (indien van toepassing)

Adres opstelpunt antenne:
Afstand:
Antennehoogte (gemeten tot midden antennes):
Coördinaten antennes:
Plaats opstelpunt antennes:
Type zendinstallaties:

3. Meetgegevens

Gebruikte meetinstrumenten ¹ :	Selectieve veldsterktemeter, NARDA, SRM3000, serienummer F-0029, Meetprobe 3501/01 (bereik 75 MHz – 3 GHz), P/N 3501/01, Serienummer. M-0117. Breedband veldsterktemeter, NARDA, NBM 550, serienummer A-0203, Meetprobe EF0391 (bereik 100 kHz – 3 GHz), serienummer A-0176.
Toegepaste meetmethodiek:	EN 50400:2006: Basisnormen om de overeenstemming aan te tonen van vaste installaties voor radiotransmissie (110 MHz- 40 GHz) bedoeld voor het gebruik in draadloze telecommunicatienetwerken met de basiseisen of referentieniveaus met betrekking tot

¹ Alle door Agentschap Telecom gebruikte meetapparatuur is onderhouden en wordt periodiek gekalibreerd en voldoet hiermee aan ETSI ETR 028.

blootstelling van het algemeen publiek aan radiofrequente elektromagnetische velden.

ECC/REC/(02)04: Aanbeveling van het Comité voor Elektronische Communicatie van de Europese Conferentie van de Administraties van Post en Telecommunicatie over de meting van niet-ioniserende straling (9 kHz – 300 GHz).

Uitgevoerde metingen:

Breedbandige meting

Selectieve meting

Meetonzekerheid breedband:

-3 dB en +2 dB. Dit betekent dat de gemeten niveaus maximaal 29 % lager en 26 % hoger kunnen zijn dan de geregistreerde waarden.

Meetonzekerheid selectief:

-3,7 dB en +2,6 dB. Dit betekent dat de gemeten niveaus maximaal 35 % lager en 36 % hoger kunnen zijn dan de geregistreerde waarden.

4. Verrichte metingen

Type meting

Breedbandige en selectieve meting


Resultaten

Gelet op de meetresultaten van het onderzoek is geconstateerd dat met betrekking tot de toetsing blootstellingslimieten alle gemeten niveaus ver beneden de referentieniveaus liggen die gelden voor elektromagnetische straling en velden, als genoemd in de EU aanbeveling 1999/519/EG.

5. Meting

5.1 Breedband meting

Breedbandige veldsterkte meting, (100 kHz t/m 3000 MHz)

		Date Time 06/19/2019 11:08:25 AM		
Meter Model: NBM-550 S/N: A-0203	Probe Model: EF0391 S/N: A-0176			
Result Type	Actual	Maximum	Average	Minimum
E-Field	0.2320 V/m	0.4516 V/m	0.1158 V/m	0.0000 V/m

Toelichting:

Tijdens de breedbandmeting is er zes minuten continue gemeten.

Maximum = de hoogste veldsterkte die (kortstondig) is waargenomen tijdens de zes minuten meting.

Average = de gemiddelde veldsterkte gerekend over de zes minuten meting.

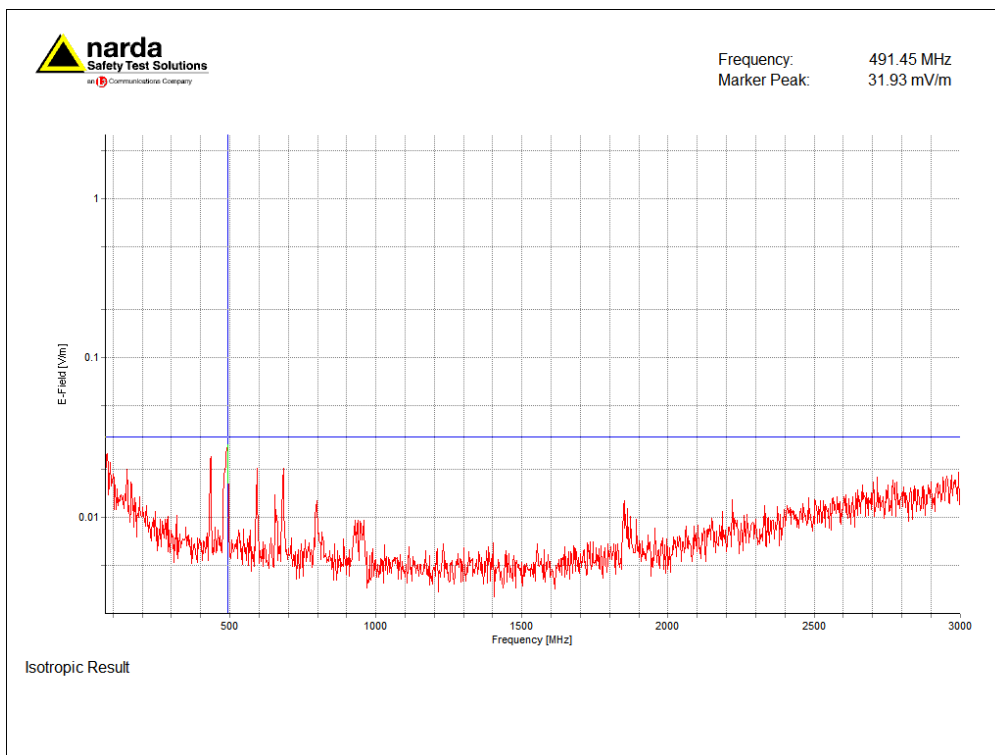
Minimum = de laagste veldsterkte die is waargenomen tijdens de zes minuten meting

Meetresultaten breedbandig			
Locatie	Gemeten frequentie	Aanwezige toepassingen	Hoogst gemeten veldsterkte
Openbare weg	100 kHz - 3000 MHz	DVB-T, SRD	0,45 V/m

Opmerking: Zie bijlage 2 voor een foto van de meetopstelling.

5.2 Selectieve meting

Selectieve veldsterktemeting, ingezoomd op 491 MHz DVB-T, (betreft de hoogst gemeten veldsterkte).



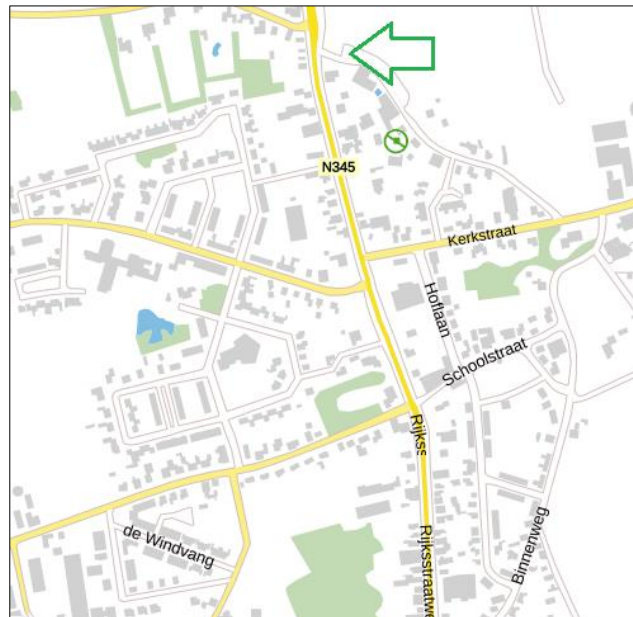
Meetresultaten Selectief				
Locatie	Gemeten frequentie	Toepassing	Hoogst gemeten veldsterkte	Toegestane veldsterkte
Openbare weg	433 MHz	SRD	0,02 V/m	28 V/m
Openbare weg	499 MHz	DVB-T	0,03 V/m	30 V/m
Openbare weg	592 MHz	DVB-T	0,02 V/m	33 V/m
Openbare weg	681 MHz	DVB-T	0,02 V/m	36 V/m

Opmerking: Zie bijlage 2 voor een foto van de meetopstelling.

Bijlagen

Bijlage 1: meetlocatie

De groene pijl geeft de meetlocatie aan van zowel de breedband als de selectieve meting. In Voorst zijn geen telecom antenne opstelpunten waargenomen. De groene cirkel is het antenne opstelpunt van een legale radio zendamateur.



Bijlage 2: meetopstelling.

